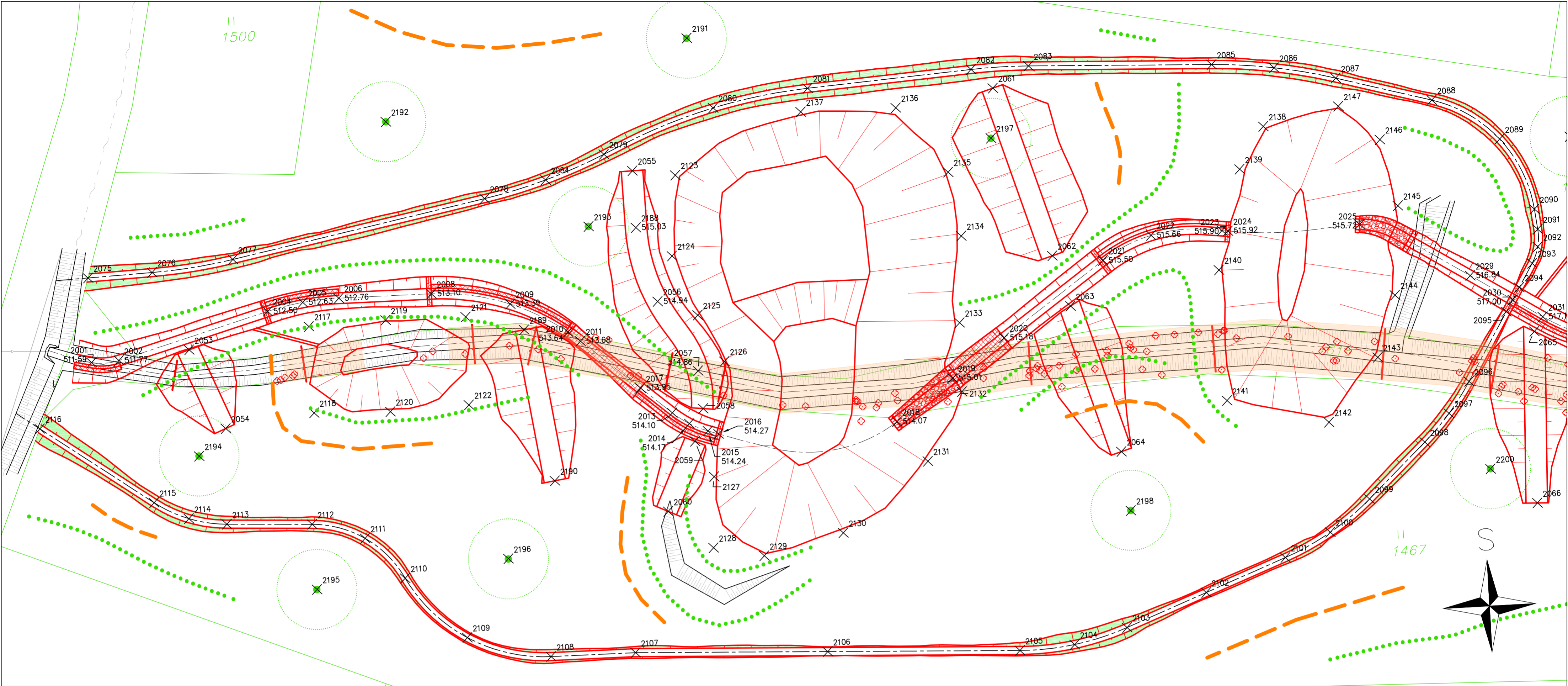
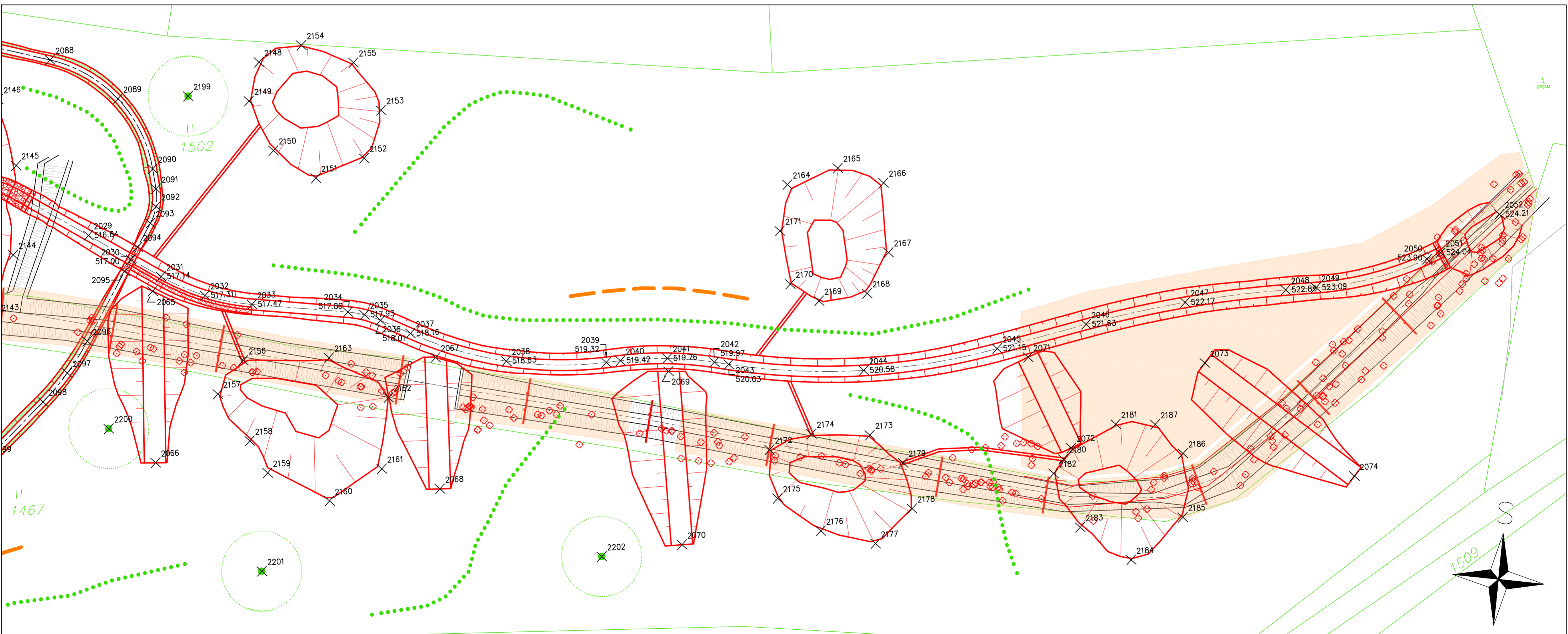


Část 1




Část 2



Pozn.:  
Souřadnice vytyčovacíh bodů viz tab. E.6. Tabulka vytyčovacíh bodů.

LEGENDA:  
× 2001  
× 518.52  
Číslo bodu  
Výška bodu

Výškový systém Bpv.				
<div><div>NDCon s.r.o. Zlatnická 10/1582, 110 00 Praha 1, Česká republika, tel.: +420 251 019 231, IČ: 64939511, DIČ: CZ64939511</div></div>				
Vypracoval: Ing. František Vackář		Vedoucí projektu: Ing. František Vackář	Autorizace:	Paré:
Kreslil: Ing. Jakub Knap	Odpovědný projektant: Ing. Radka Michková Popelíková			
Investor: ČR - Státní pozemkový úřad, Krajský pozemkový úřad pro Plzeňský kraj, Pobočka Domažlice				
Stavba: Revitalizace potoka OP 3 v k.ú. Nemanice				
Objekt: -		Formát: 6x44	Datum: 10/2017	
Část: C. Situační výkresy	Stupeň: DSP/DPS		Č. zakázky: 527	
Obsah: Výtyčovací výkres	Měřítko: 1:500		Č. přílohy: C.5.	